

Žadatel:

Povodí Labe, státní podnik
Vyleťal František
Víta Nejedlého 951/8
50003 Hradec Králové
IČO: 70890005

Evid. číslo žádosti: 2019287607
Evid. číslo subjektu: 0000024103

ČEPS, a.s.

Žádám Vás o vyjádření k technické infrastruktuře z důvodu:

Ohlášení stavby**Název akce:**

Huntířovský potok, Vítězná – Huntířov

Výška stavby (m):

1

Doplňkové informace:**Poznámka:**

odstranění nánosů a oprava opevnění, ř.km 0,000 – 1,300

Údaje o stavebníkovi:

Povodí Labe, státní podnik
Vyleťal František
Víta Nejedlého 951/8
50003 Hradec Králové

Přílohy (názvy souborů příloh):

Vybraný způsob doručení vyjádření: přímým zápisem do databáze

Žádost vytvořena: 27.09.2019

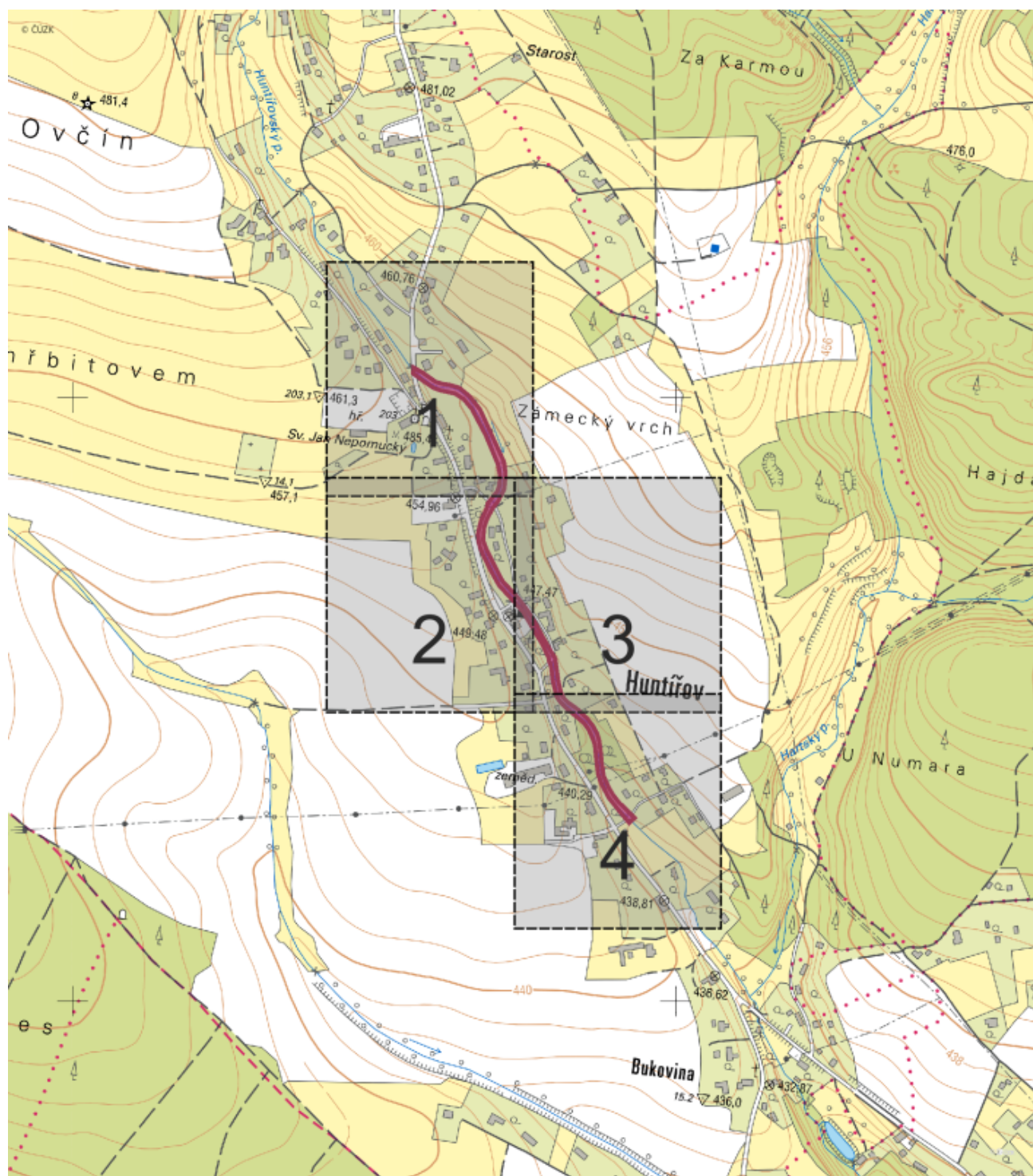
S pozdravem

Vyleťal František

Telefon: +420495088794 | Mobil: +420602169627 | E-mail: vyletalf@pla.cz

Evid. č. žádosti: 2019287607
Pořadové číslo polygonu: 1
Katastrální území: Huntířov (Trutnov) 782742
Popis polygonu:

Polygon 1 - Mapa širších vztahů

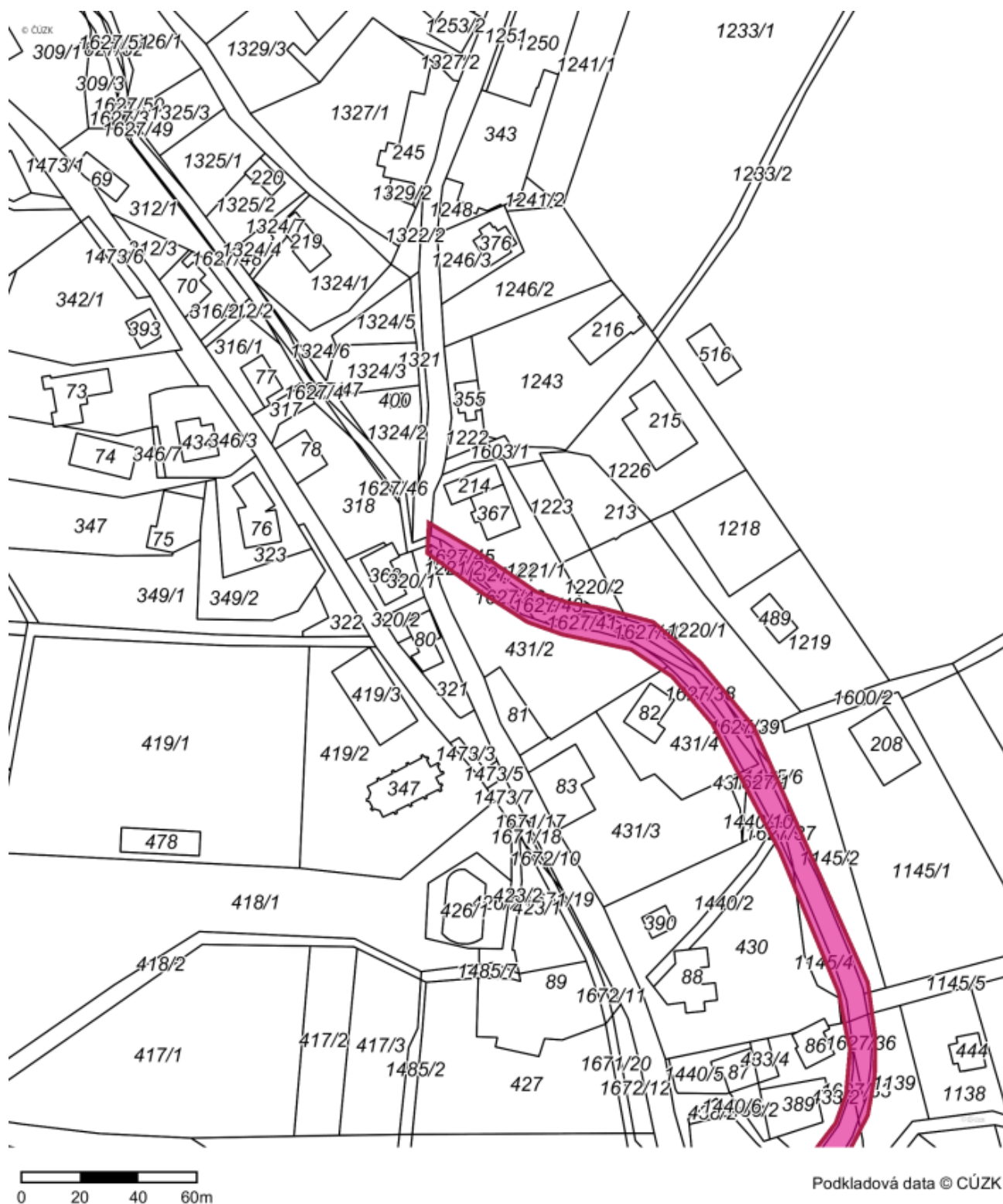


0 100 200 300m

Podkladová data © CÚZK

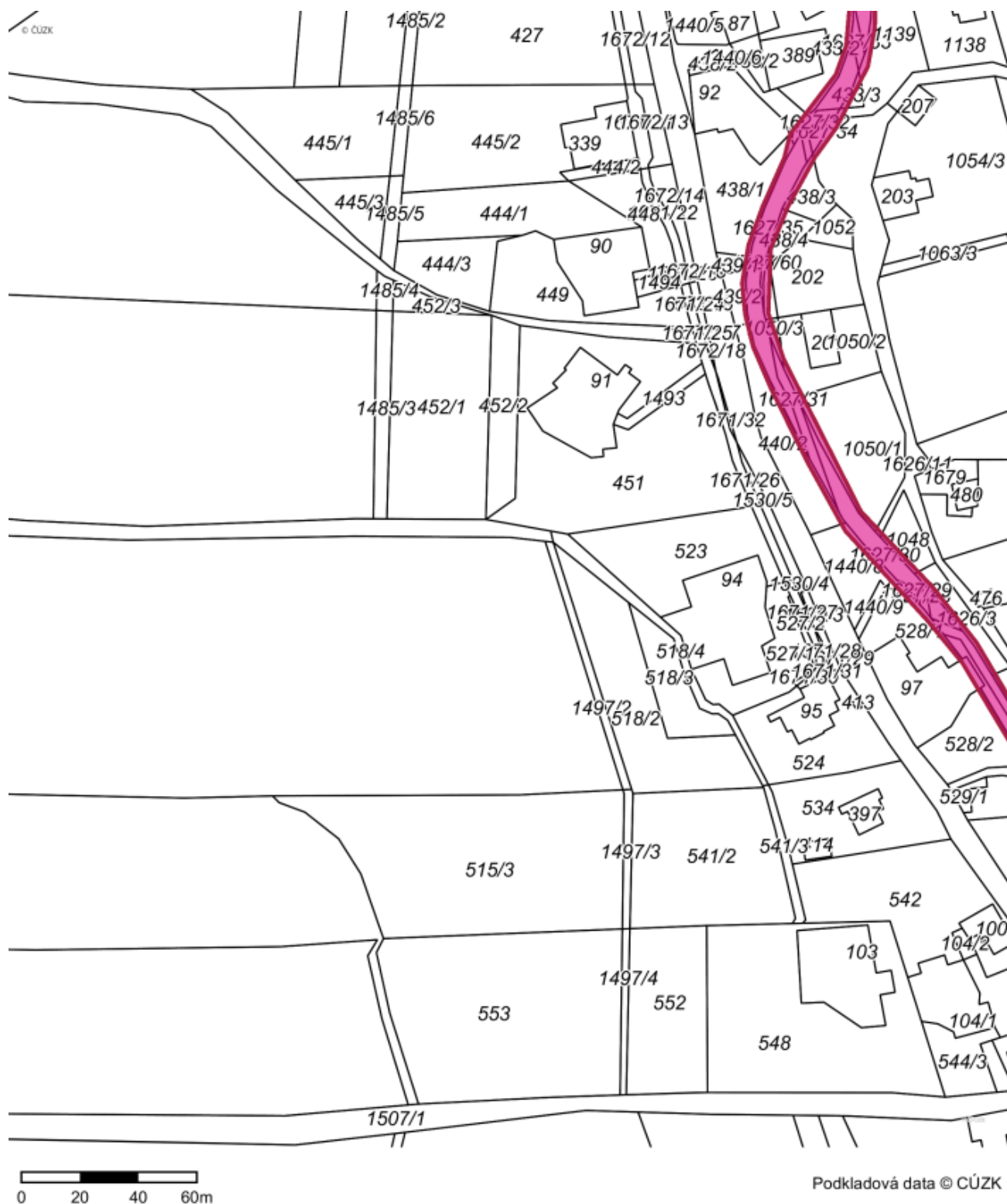
Evid. č. žádosti: 2019287607
Pořadové číslo polygonu: 1
Katastrální území: Huntířov (Trutnov) 782742
Popis polygonu:

Polygon 1 - Detail - list atlasu 1/4



Evid. č. žádosti: 2019287607
Pořadové číslo polygonu: 1
Katastrální území: Huntířov (Trutnov) 782742
Popis polygonu:

Polygon 1 - Detail - list atlasu 2/4



Evid. č. žádosti: 2019287607

Pořadové číslo polygonu: 1

Katastrální území: Huntířov (Trutnov) 782742

Popis polygonu:

Polygon 1 - Detail - list atlasu 3/4



Popis polygonu: